






# Viktors Farmor

Større rejser i mindre grupper

 Moai-statuer med pukao-hatte på Ahu Nau Nau ved Anakena Beach på Påskeøen i Chile. Foto Viktors Farmor

 En gruppe vicunaer i 4500 meters højde i Isluga nationalpark i det nordlige Chile. Foto Viktors Farmor

 Chungará-søen med vulkanen Parinacota i Lauca nationalpark i det nordlige Chile. Foto Ib Larsen

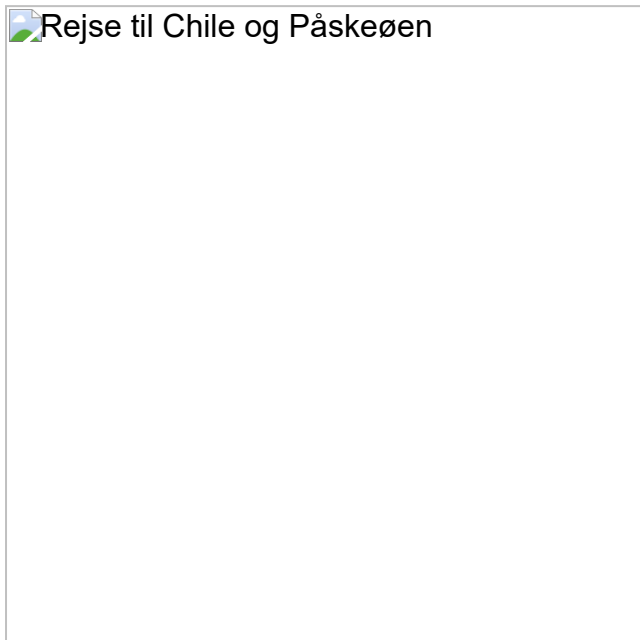
 Udsigt over Valle de la Luna og Atacama-saltfladen i Atacamaørkenen i Chile. Foto Ib Larsen

## Chile og Påskeøen

Verdens tørreste ørken og mystiske Moai

## Chile og Påskeøen

Langstrakte Chile og Påskeøen som er lillebitte. Hver for sig er de eventyrlige oplevelser. Når man slår dem sammen, får man en helt unik rejse. Påskeøen er på størrelse med Samsø og har subtropisk klima. Chile har alt fra knastør ørken til polarklima.



### 5 gode grunde til at rejse til Chile og Påskeøen med Viktors Farmor:

- Nyd udsigten fra toppen af Ranu Kao-vulkanens krater på Påskeøen
- Udforsk Chiles vigtigste og farverige havneby Valparaiso
- Se saltsletterne i Atacamaørkenen
- Besøg det præcolumbianske museum i Santiago
- Oplev stenbruddet ved Ranu Raraku, hvorfra moaierne blev udhugget

## Dagsprogram

### Dag 1 Fly til Santiago

Vi flyver fra København, medmindre andet er angivet.

*Måltider: På flyet*

### Dag 2 Byrundtur i Santiago og præcolumbiansk kunst

Vi kører til vores hotel. Herefter tager vi på en byrundtur til fods i Chiles hovedstad. Vi ser både den historiske og den moderne metropol Santiago. Vi lægger ud på Alameda Bernardo O'Higgins, byens hovedstrøg. La Moneda, præsident-paladset, har spillet en stor rolle i Chiles historie. Det er opført fra 1784 til 1805, og blev delvist ødelagt i 1973, da den chilenske hær bombede paladset, hvor præsident Allende holdt til.

Vejen går forbi Plaza de Armas, den vigtigste plads i byen, med Metropolitan katedralen og andre historiske bygninger.

En blok herfra når vi til en af Santiagos største attraktioner, museet for præcolumbiansk kunst. Her findes en permanent udstilling af diverse keramikgenstande, skulpturer og tekstiler fra de mesoamerikanske kulturer samt fra Amazonas, Caribien og det centrale og sydlige Andes. Genstande fra aztekerne og inkaerne og ikke mindst de 7000 år gamle Chinchorro mumier. Hvad end du allerede har besøgt Latinamerika eller ej, så introduceres vi her til de store kulturer, som herskede før spaniernes indtog i det 16. århundrede.

Lige i nærheden finder vi "Central Market", der har til huse i en spændende smedejernsbygning fra 1860'erne. På markedet ses en farverig blanding af frugt, grønsager, blomster og alt godt fra havet. Hvis tiden tillader, slutter vi byturen af med at besøge Bellavista, som er det kulturelle og kunstneriske strøg.

*Måltider: Morgenmad (på flyet)*

**NB:** Der er bevidst ikke inkluderet flere måltider i dag, da nogle ønsker at hvile mest muligt efter flyreisen, mens andre foretrækker at gå ud og finde en god chilensk bøf og et glas rødvin.

Overnatning: Santiago

### Dag 3 Santiago for vinelskere

Morgenen og formiddagen er fri til at forsøge at slippe af med den sidste rest jetlag, som måtte plage os.

Vi nyder dernæst en dejlig frokost på restaurant Estró.

Santiago er en af Sydamerikas vigtigste byer inden for rødvin. Dalene omkring ligger i et klima, der er perfekt til vin. Masser af sol og kølige, tørre nætter. Vi kører til udkanten af byen og besøger en af de vigtigste vinkældre i området Cousiño Macul fra 1870. Her hører vi historien om hvordan vinen blev til i starten af 1800-tallet, og vi smager på 6 forskellige vine, inden vi vender tilbage til vores hotel.

*Måltider: Morgenmad og frokost*

Overnatning: Santiago

### Dag 4 Solnedgang i verdens tørreste ørken - Atacama

Vi flyver til Calama, der ligger i ørkenområdet i det nordlige Chile. Herfra kører vi 100 km mod sydøst til San Pedro de Atacama (2.500 m.o.h.), hvor vi bor de næste 2 nætter. San Pedro de Atacama var centrum i en før-inka civilisation, som byggede imponerende klippeforter på de bjerge, der omgiver den grønne dal.

Vi kører til "Månedalen", et af de mærkeligste fænomener i Atacama ørkenen med geologiske, nærmest bizarre klippeformationer. De måneagtige landskaber er betagende med mærkelige figurer dannet af salt og ler, som ved solnedgang bades i et lyserødt skær. Særligt ved det berømte udsigtspunkt Mirador del Coyote er der et

formidabelt vue over det særegne landskab.

Dagens middag nyder vi på restauranten Tierra Todo Natural på San Pedros hovedgade Caracoles.

*Måltider: Morgenmad og aftensmad*

Overnatning: San Pedro de Atacama

## Dag 5 Atacama saltsletterne ved Toconao

Vi begynder dagen med en udflugt til Rainbow Valley – og alene navnet fortæller, hvad vi kommer til at se. Gennem tiderne har aflejringer af ler, salt og mineraler givet bjergene farver i regnbuens nuancer. Vi har god tid til at udforske dalen inden vi fortsætter til Hierbas Buenas. Her findes en del helleristninger, som Atacameno folket skar ind i klippesiderne for mange tusind år siden, og som i dag giver os indtryk af det liv, de levede.

Vi spiser frokost på restauranten La Casona i San Pedro de Atacama.

Om eftermiddagen kører vi ud til Atacama saltsletterne ved Toconao, som er Chiles største og verdens tredje største med et areal på 3.000 km<sup>2</sup>. Den tørre luft og stilheden er perfekte omgivelser for tusindvis af flamingoer, som holder til - især om sommeren. Ved Chaxa søen, som er inde i selve Los Flamencos National Reserve, kan man ofte spotte tre arter flamingo: Den andinske, den chilenske og James' flamingo. På vej hertil ser vi også selve Toconao landsbyen, hvor der er tid til at se kirken med dens tårn samt markedet for kunsthåndværk.

*Måltider: Morgenmad og frokost*

Overnatning: San Pedro de Atacama

## Dag 6 Gejsere og termiske kilder

Vi tager på udflugt til El Tatio gejsere og Puritama Hot Springs. Vi starter meget tidligt om morgenen, faktisk allerede ved 5.30-tiden.

El Tatio gejsere ligger i et geotermisk område, flankeret af bjergtoppe. Efter godt 2 timers kørsel kommer vi til El Tatio, der ligger 4.400 m.o.h. Disse

gejsere er især aktive tidligt om morgenen, hvor vi kan se voldsomme damp søjler, der strømmer ud fra forskellige åbninger. Der er omkring 40 gejsere, termiske kilder og "fumaroles". Vi nyder en god morgenmad med udsigt til disse gejsere, inden vi bevæger os tættere på naturfænomenerne.

Efter ankomst til San Pedro de Atacama spiser vi frokost på en lokal restaurant og har resten af eftermiddagen fri på egen hånd.

**NB:** Til dagens udflugt bedes man medbringe varmt tøj, solbriller, gode vandresko, solfaktor og en flaske vand.

*Måltider: Morgenmad og frokost*

Overnatning: San Pedro de Atacama

## Dag 7 Mod det nordlige Chile

Efter morgenmaden kører vi til Calama (ca. 1,5 time), hvorfra vi kører med en god offentlig bus til Iquique (ca. 6,5 time). Det er en længere tur, men vi sidder i komfortable sæder.

Bussens rute varierer. På nogle rejser kører vi langs den smukke Stillehavskyst. På andre rejser kører vi gennem Atacama-ørkenens tørre landskaber og gennem Pampa de Tamarugal National Reserve, der er hjemsted for et stort antal mesquite træer. Træet er meget hårdfør overfor tørke, da den sætter en lang pælerod.

Til sidst ender vi ved havnebyen Iquique ved Stillehavet. Byen oplevede en stor opblomstring i 1800-tallet, hvor byen blev rig på udvinding af chilesalpeter/natriumnitrat.

Efter ankomst strækker vi benene og går en tur i centrum med den hvidkalkede kirke samt de oprindelige træhuse fra 1800-tallet med træskodder og saloondøre. Det virker næsten lidt som en kulisser fra en cowboy-film.

Den store strand Playa Cavanha er også meget besøgt – især af chilenske turister – der samtidig besøger byen for at shoppe. Iquique har nemlig

status som frihandelszone.

*Måltider: Morgenmad og aftensmad*

Overnatning: Iquique

## **Dag 8 Spøgelsesby og geoglyffer**

Vi kører til salpeter-spøgelsesbyen Humberstone, der blev grundlagt i 1862 og i dag er på UNESCOs verdensarvliste. Chilesalpeter blev også kaldt det hvide guld, da det var ekstremt værdifuldt. Det kunne både bruges til at lave krudt og til gødning. I perioden 1850-1910 blev 70% af verdensforbruget af N-gødning dækket af chilesalpeter. Herefter begyndte man at fremstille nitrogen kunstigt, og chilesalpeter faldt i værdi. Omkring 1960 blev driften indstillet og byen total forladt. Vi går i tur i byen, hvor vi kan se kirken, hotellet, landhandlen, administrationsbygninger, en swimmingpool i fuld størrelse bygget i jern samt teatret, der stadig har sæderne intakte.

Herefter fortsætter vi til de spektakulære geoglyffer/helleristninger ved Cerro Unitas, der blev lavet af flere på hinanden følgende kulturer i år 1.000-1.400 e.Kr. Den mest kendte er Gigante de Atacama, der er den største forhistoriske figur i verden med en længde på 119 meter. Den repræsenterede en guddom for de lokale indbyggere og blev samtidig brugt som en astronomisk kalender.

Vi fortsætter op i Andesbjergene, forbi smukke bjerge og kæmpe kaktusser, og ankommer til Codpa dalen, der ligger i 1.850 m.o.h. Her ser vi kirken San Martín de Tours og smager den lokale vin Pintatani.

*Måltider: Morgenmad, frokost og middag*

Overnatning: Codpa

## **Dag 9 Andesbjergenes oprindelige befolkning og smukke landsbyer**

Efter morgenmaden kører vi til Ofragías helleristningerne. Herefter kører vi gennem flere hyggelige byer beboet af Aymara-folket. Andesbjergenes oprindelige befolkning er kendt for deres kunstfærdige fremstilling af tekstiler baseret på uld fra lama, alpaka og kanin samt deres traditionelle musik og troen på ånder.

Vi fortsætter til Belén, der er den eneste by i området grundlagt af spanierne. Her er to smukke kirker og flere koloniale bygninger.

Vi kører gennem et område med lucerne og quinoa til byen Zapahuirá og ind gennem Socoroma-dalen, der er kendt for den enestående arkitektur og de smukke landskaber og frodige terrasser med afgrøder. Til sidst når vi frem til Putre (3.500 m.o.h.).

Vi har én overnatning i Putre.

*Måltider: Morgenmad, frokostmadpakke og middag*

Overnatning: Putre

## **Dag 10 Farverige søer og sneklædte vulkaner i Lauca National Park**

I dag kører vi ind i den smukke Lauca National Park. Den 1.379 km<sup>2</sup> store nationalpark består af højland, farverige søer og sneklædte vulkaner. Første stop er Chucuyo udsigtspunktet. Her har vi en helt fantastisk panoramaudsigt til Payachatas vulkanerne og det flotte andinske landskab.

Vi kører videre gennem landskabet, hvor der ofte ses lamaer, guanakoer og vikunjaer græssende ved søerne. I landsbyen Parinacota besøger vi kirken fra det 17. århundrede. Vi kører forbi Cotacotani søen med de mange lava-øer og ender ved søen Chungará (4.530 m.o.h.), der er den 2. højest beliggende sø i verden. I søen findes lyserøde flamingoer og andesgæs. Ved søen er der udsigt til flere sneklædte tinder, bl.a. den utrolig smukke vulkan Parinacota.

Hvis der er tid, besøger vi de varme kilder Jurasi, inden vi kører ned til lufthavnen i Arica. Vi flyver

tilbage til Santiago og tilbringer natten på et hotel nær lufthavnen.

**NB:** Overvej at medbringe badetøj og håndklæde.

*Måltider: Morgenmad og frokostmadpakke*

Overnatning: Santiago

## **Dag 11 Påskeøens Abu Tahai og Englerts antropologiske museum**

En ca. 6 timers flyvetur mod vest over vand og atter vand bringer os til en ø på størrelse med Samsø midt i det store ocean. Vi ankommer til Påskeøen ved middagstid. Øen fik sit navn, fordi den blev opdaget Påskesøndag tilbage i 1722, og beretninger fra den dag, samt utallige andre myter og historier fra diverse logbøger og fra mundtligt overførte sagn, kommer til at fylde meget de næste 3-4 dage.

For mindre end 1500 år siden fik Påskeøen endelig liv i form af de første bosættere - mere end 1 million år efter det første vulkanudbrud, der dannede øen. Bosættene opbyggede et velfungerende samfund på det mest isolerede sted i verden, uden bekymring for naturkatastrofer, epidemier og ubudne gæster. Øens isolation blev dog også dens forbandelse. På få år dalede befolkningstallet fra 10.000 indbyggere til blot 120. Men den stolte lokalbefolkning og de mystiske moai-statuer sørger for, at man aldrig glemmer stedet, mystikken og magien, der ligger som et tykt tæppe hen over øen. Vi kører den korte vej til hotellet fra den lille lufthavn.

Om eftermiddagen begynder vi vores 3 dage lange udforskning af denne mytiske ø.

Vi går fra hotellet i hovedbyen Hanga Roa langs kysten til Ahu Tahai – en række restaurerede platforme, hvoraf den ene danner fundament for 5 moai-statuer. En anden moai troner med den velkendte "hat" og genskabte øjne, som giver en idé om hvordan moai-statuerne har set ud, da de blev sat der.

Vi fortsætter til Sebastian Englerts antropologiske museum, der huser en flot samling af genstande samt en model af Påskeøen. Vi støder også på

Sebastian Englerts gravsted, når vi går til Hanga Roas katolske kirke. Den tyske præst kom hertil i 1935 og brugte årevis på at studere og udbrede øens sprog, traditioner og arkæologiske arv. Vi ser også Eugene Eyrauds gravsted. Han var øens første missionær.

Vi spiser aftensmad på restauranten Te Moai Sunset med fin udsigt til havet.

*Måltider: Morgenmad og aftensmad*

Overnatning: Påskeøen

## **Dag 12 Påskeøens mange moaier og den hvide sandstrand i Anakena**

Vi kører mod sydøst langs kysten med udsigt til Poike og hele kyststrækningen af sort vulkansk sten. Første stop gør vi i Vaihu og Akahanga. Ved Vaihu ligger otte væltede moaier. De godt otte meter høje og tonstunge moaier blev anbragt på en ca. tre meter høj platform, en såkaldt ahu. Selve ahu'en ligger tæt ved havet. Moaierne kigger ind mod nord (ind mod øen). Til højre for ahu'en er der en grav med en sten over. Der er et hul ned til graven, hvor man kan se to lårbensknogler fra et menneske. Vaihu moaierne har været med til at bevise teorien om, at moaierne er rejst som monumenter over de døde. Statuerne blev rejst for at give kraft og succes til den afdødes familie. Kraften (også kaldet mana'en) begyndte først at virke, når moaierne var placeret på ahu'en og havde fået øjne. Disse øjne blev lavet af sorte og hvide muslinger fra havet. Ved Akahanga siges det at øens første hersker Hotu Matua ligger begravet.

På vej til vores næste stop, Ranu Raraku, passerer vi flere moaier liggende ved siden af vejen. Ranu Raraku er et vulkankrater med en sø i midten. Vulkanen var selve "værkstedet" for produktionen af alle Påskeøens moaier. Der findes ca. 600 på hele øen. Ved Rano Raraku vulkanen kan man se moaier i alle produktionsfaser. Bl.a. ligger der en moai, der var næsten færdig, men som stadig sidder fast i bjergvæggen. Det sidste, der blev skåret løs på statuen var ryggen, inden den blev transporteret til sin ahu. Ved denne vulkan ses færdige moaier, halvfærdige, nogle rejst op, og

andre er væltet.

Vores næste stop er Ahu Tongariki, Påskekøens største ahu med sine imponerende 15 moaier.

Vi runder udflugten af med et afbræk fra det kulturelle. Vi besøger Anakena stranden – en stor hvid sandstrand med en palmelund, hvor vi kan bade og nyde udsigten.

**NB:** Overvej at medbringe badetøj og håndklæde.

*Måltider: Morgenmad og frokostpakke*

Overnatning: Påskekøen

### **Dag 13 Påskekøens fuglemandskultur og Ranu Kao vulkanen**

Vi kører til vulkanen Ranu Kaos udsigtspunkt på øens sydvestlige del, hvor vi kan se det dybe krater med frodig vegetation og en ferskvandssø. Vi fortsætter til den ceremonielle landsby Orongo, hvor mange høje relief-udskæringer af mænd med fregatfuglehoved er på klipperne. På den tid, hvor fuglemandskulturen blomstrede, blev skaberguden Makemake det centrale, og han blev repræsenteret af den såkaldte "fuglemand" Tangata Manu. Det kommende års "fuglemand" blev hvert år i september valgt ved en konkurrence, hvor kandidaterne til værdigheden blev repræsenteret af unge, stærke atleter. De blev fra ceremonilandsbyen Orongo sendt af sted for at hente det første æg fra en af de sodfarvede ternere, som yngede på den lille ø Motu Nui.

Vi fortsætter til Ahu Vinapu, hvor den interessante arkitektoniske stil minder os om inkaernes byggestil.

Resten af dagen og aftenen er på egen hånd, hvor man bl.a. kan opleve en lokal danseopvisning (skal bookes dagen forinden) eller gå en tur til Manavai hotellet, hvor de for minimum 6 personer viser filmen "Rapa nui", som næsten alle på øen har været statist i - og stolt fortæller om.

*Måltider: Morgenmad og frokostpakke*

Overnatning: Påskekøen

### **Dag 14 Vi runder Påskekøen af og flyver tilbage til Santiago**

Morgenen er til fri disposition på Påskekøen.

Vi kører senere på formiddagen mod lufthavnen, her nyder vi en medbragt frokost og flyver om eftermiddagen tilbage til Santiago, hvor vi indlogerer os på det samme hotel, som vi boede på ved ankomsten til Chile.

*Måltider: Morgenmad og let frokostmadpakke samt aftensmad på flyet*

Overnatning: Santiago

### **Dag 15 Valparaiso og Pablo Neruda**

Vi starter dagen med en 2 timers køretur til den charmerende kystby Valparaiso.

Valparaiso er den vigtigste havneby i Chile. For 100 år siden, når skibe skulle fra Stillehavet til Atlanterhavet, var Valparaiso et vigtigt stop midtvejs. Byen lå smukt, og de mange skibe smittede af på byens rigdom. Men så åbnede Panama-kanalen i 1914, og et eventyr var slut.

Først besøger vi downtown med de nye regeringsbygninger, Sotomayor og Victoria torvene, katedralen og havnen. Bagefter oplever vi de stejle gader med farverige huse på bakkerne rundt om Valparaiso. Der er fantastiske udsigter fra gaderne, og man fornemmer, hvor rig byen har været. Ikke mindre end 16 kabelbaner, konstruerede omkring århundredskiftet, forbinder den øvre og den nedre bydel. Valparaiso er i dag udnævnt af UNESCO som verdens kulturarv på grund af sin velbevarede arkitektur.

Vi kører derefter godt og vel en time sydpå til Isla Negra. Nobelprismodtageren Pablo Neruda havde tre huse i Chile, og vi besøger hans favorit "Isla Negra". Neruda er en af de største forfattere inden for det spanske sprog, og den finurlige indretning i huset vidner om hans karakter men også om hans kærlighed til havet. Neruda var en verdensmand og en sand samler – hvilket ses i husets mange detaljer. Museet giver desuden et livligt indblik i

forfatterens liv.

Efter en dag med mange indtryk vender vi retur til vores hotel i Santiago.

*Måltider: Morgenmad og frokost*

Overnatning: Santiago

## **Dag 16 Hjemrejse**

Vi begynder hjemrejsen mod Danmark.

*Måltider: Morgenmad samt måltider på flyet*

## **Dag 17 Ankomst til København**

*Måltider: På flyet*

## Information om rejsen

### Prisen inkluderer

- Fly København-Santiago t/r
- 4 indenrigsfly:  
Santiago-Calama t/r  
Santiago-Påskeøen t/r
- Hoteller med halvpension undtagen kvartpension dag 2 og helpension dag 8 og 9
- Dansk rejseleder
- Lokalguides
- Udflugter og entréer ifølge programmet
- Drikkepenge til lokalguides og chauffører (ca. 550 kr.)

[Ingen hokus pokus: Se vores prispolitik her](#)

### Prisen inkluderer ikke

- Eneværelsestillæg (Fra 9,800 kr.)
- Rejse- og afbestillingsforsikring
- Drikkepenge på restauranter. Beregn ca. 200 kr.

[Husk at læse de generelle handelsbetingelser her](#)

## Datoer og priser

Dato	Pris	Rejseleder
17. November - 03. December 2026	59,990.000 kr.	Ib Larsen

**Dette dokument er genereret den 6/10/2026**

Viktors Farmor tager forbehold for ændringer i pris, dato eller program.

Se altid [www.viktorsfarmor.dk](http://www.viktorsfarmor.dk) for opdaterede informationer.

Her kan du også læse vores handelsbetingelser, prispolitik og se praktiske oplysninger om din rejse.

